



Patrocinadores Oficiales de la AEGM

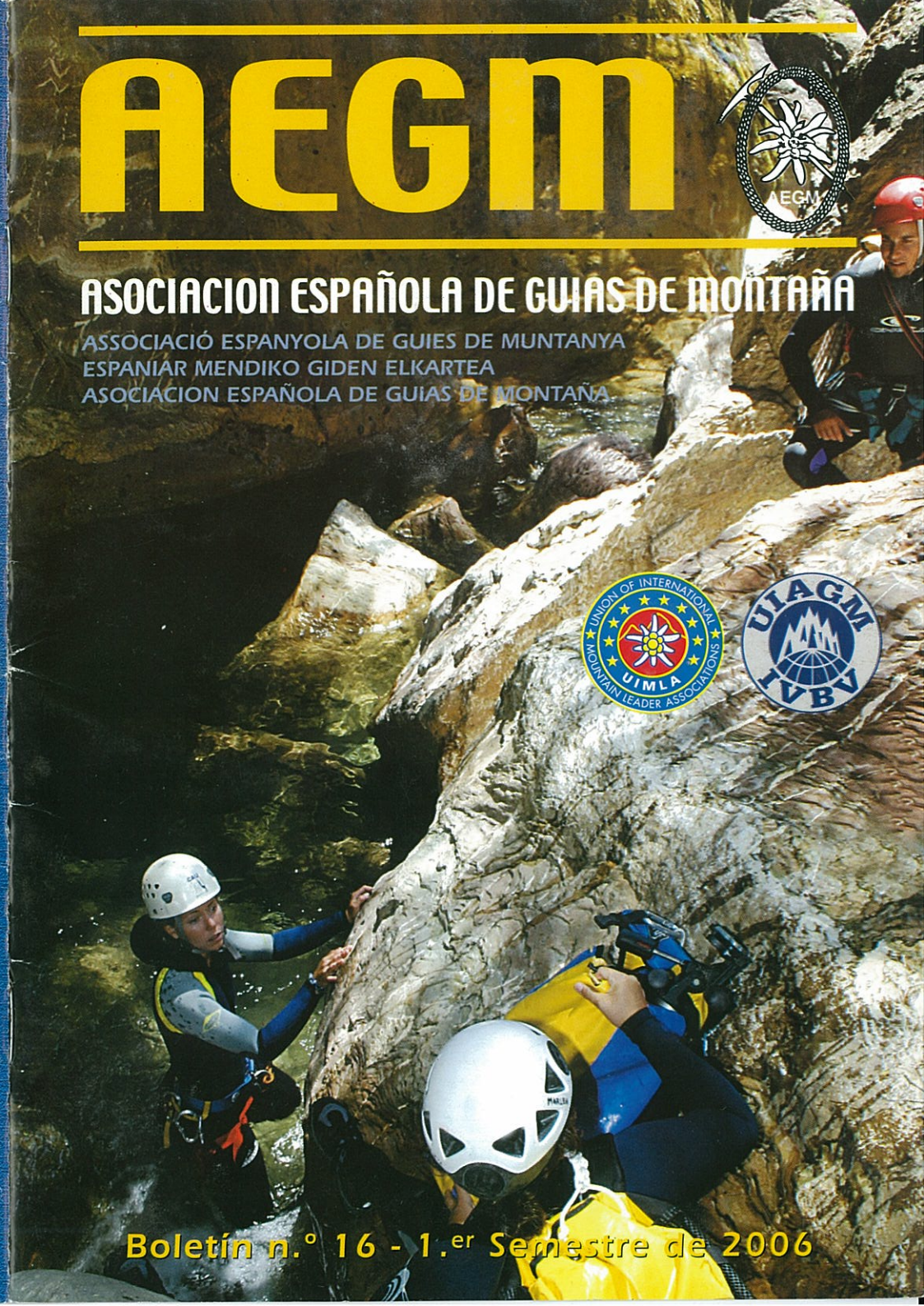


AEGM




ASOCIACION ESPAÑOLA DE GUIAS DE MONTAÑA

ASSOCIACIÓ ESPANYOLA DE GUIES DE MUNTANYA
ESPAÑIAR MENDIKO GIDEN ELKARTEA
ASOCIACION ESPAÑOLA DE GUIAS DE MONTAÑA



Boletín n.º 16 - 1.º Semestre de 2006



FOTOGRAFÍA: JUAN BAZAN

Asociación Española
de Guías de Montaña

SEDE SOCIAL

San Nicolás, 13
22700 JACA (Huesca)
Aptdo. de correos 54 Jaca
Tel. 00 34 974 355 578
Tel. 00 34 974 357 049

aegm@aegm.org
www.aegm.org

Boletín AEGM
Número 16
1.º semestre de 2006

REALIZACIÓN
Manuel Suarez

Colaboran en este número:
Javier Garrido
Erik Perez Lorente
Juan Bazán
Juan C. Vizcaino
Manuel Suarez

Maquetación y diseño:
Carlos Ibarra

Inscrita en el Registro de Asociaciones
Profesionales del Ministerio de Trabajo y
Seguridad Social con el N.º 5.294.

índice

INDEX / AURKIBIDEAN / INDICE



1
Presentación
Presentació /Aurkezpena
Presentacion

2-3
Noticias

Notícies / Berriak / Novas



4-7
Comisión Técnica
Guías de Alta Montaña

Comissió Tècnica Guies d'Alta Muntanya
Goi-mendiko Giden Komisio Teknikoa
Comision Tecnica de Guías de Alta Montaña



8-9
Comisión Técnica
Guías Acompañantes
de Montaña

Comissió Tècnica Guies Acompanyants de Muntanya
Mendiko Laguntza Giden Komisio Teknikoa
Comision Tecnica de Guías Acompañantes de Montaña



10
Comisión Técnica
de Barrancos

Comissió Tècnica Guies de Barrancs
Barrankismo Giden Komisio Teknikoa
Comision Tecnica de Guías de Barrancos

11-16
Interés General
D'interès General
Interese Xeral
Jakintza Orokorra



Por Javier Garrido Velasco
Guía de Alta Montaña UIAGM
Presidente AEGM.

Estimados compañeros:

Llevamos ya más de 6 meses de trabajo de la nueva Junta Directiva y queremos transmitirlos que han sido muy intensos, llenos de ideas, propuestas, reuniones y, poco a poco, algunos logros.

Hemos tratado de seguir con el trabajo realizado por los anteriores miembros de la misma, por ello hemos dado prioridad a una serie de temas de especial interés que os resumo ahora.

Vais a recibir un documento con las modificaciones estatutarias que os proponemos. Parten de una larga reflexión de varios años y creemos que son buenas. Si os parecen correctas, debéis enviarlas cuanto antes a la Secretaría para que en otoño, se puedan aprobar en la Asamblea General.

Estamos trabajando intensamente en lo referente a las equivalencias a efectos profesionales para todos aquellos compañeros que, o bien no tienen titulaciones anteriores para poder convalidar o ejercen en competencias profesionales diferentes a las del título que tienen. Este trabajo nos parece de gran interés, ya que si queremos hacer presión para conseguir una regulación profesional, debemos dar una solución digna al pasado; sino, será imposible.

Dentro del área laboral, de gran importancia en la Asociación, nuestra actuación va encaminada a contactar con las empresas que contratan guías, para que nos conozcan y sepan que hay diferentes categorías profesionales en nuestro sector, aportando ideas de sistemas de contratación e informando de las referencias de tarifas profesionales que informamos en Junta Directiva.

Las relaciones Internacionales son muy importantes. Los Guías Acompañantes de Montaña, desde que pertenecen a la UIMLA,

tratan de divulgar su existencia y de que los Centros de Formación sepan de la necesidad de cumplir con unos requisitos para que los futuros titulados reciban esta credencial de gran valor simbólico, pero especialmente tangible en lo que se refiere a la libre circulación de profesionales en el marco europeo.

Los Guías de Alta Montaña seguimos con nuestra batalla por conseguir que la nueva titulación de Técnico Deportivo Superior en Alta Montaña sea una auténtica formación de Guía UIAGM. La existencia de tantos centros donde se imparten cursos, especialmente en Cataluña, ha hecho que se cree una competencia, que en el caso de una formación tan difícil y selectiva como es la de Guía de Alta Montaña, sea muy perjudicial para la calidad de la enseñanza y los niveles de acceso y salida de los futuros Guías. La UIAGM es consciente de la situación y sabe que en España no se pueden formar Guías de Alta Montaña en varios sitios a la vez y en el mismo año, como está sucediendo. La solución, fácil en apariencia, pero difícil de poner en práctica, pasa por crear un calendario entre Centros de formación para realizar cursos que encajen dentro de la lógica y suficiente alumnado del nivel requerido. Si no conseguimos esta propuesta, la AEGM y la UIAGM tendrán que hacer pruebas complementarias para la obtención de la credencial UIAGM a los titulados o bien firmar un acuerdo con un Centro para desarrollar con él una formación UIAGM.

Muchos temas más nos hacen trabajar a todos los miembros de la Junta Directiva y nos hacen mantener la ilusión, por saber que, todo lo que realicemos, servirá para mejorar nuestra profesión y nuestra calidad de vida.

En nombre de Juan Carlos Vizcaino, Eric Pérez, Koldo Aldaz, Patxi Ibarbia, Luis Angel Rojo y Emilio Llorente, os deseamos un verano lleno de actividad en la montaña y libre de accidentes.

Un saludo.



NUEVO REGLAMENTO DE ACAMPADAS EN ARAGÓN

Con fecha de 7 de Marzo se ha publicado el Boletín Oficial de Aragón un decreto que es el nuevo Reglamento de Acampadas, cuyo ámbito de aplicación es toda la comunidad Autónoma.

Este nuevo reglamento es interesante de conocerse al contener unas normas que pueden afectar a todos los que desarrollen actividades en esta comunidad autónoma y que requieran pernoctar en montaña.

Como era de esperar las alegaciones y observaciones que plantearon los distintos colectivos no han sido recogidas en este decreto y por tanto no recoge ni una visión completa ni una solución a las necesidades de nuestro colectivo en materias de acampada.

En este reglamento aparece varias novedades a tener en cuenta para todos los que desarrollamos actividades profesionales en la montaña que son dignas a tener en cuenta, como son:

- Figura de Promotor: en caso de acampadas de un volumen de más de 9 tiendas tiene que existir la figura de un promotor que es el responsable ante la administración.

- Acampada de alta montaña: se regula de una manera clara la acampada de alta montaña a partir de la cota 1.500 m, exigiéndose que se comunique al 112-SOS Aragón y órganos competentes de la zona de acampada e itinerario si se realiza una travesía.

- Acampadas profesionales: no se determinan quien se puede acoger a esta denominación, pero sí que pueden ser una tabla a la que acogerse

Estos aspectos que reseñamos son los que a nuestra opinión pueden afectarnos como profesionales, puesto que podemos vernos en problemas de responsabilidad civil si en el transcurso de una actividad con un cliente tenemos problemas y no hemos cumplimentado los puntos que recoge este decreto en materias de Alta Montaña.

Si bien se da la posibilidad de realizar acampadas profesionales, esta por ver si nuestras actividades pueden acogerse a este termino.

Para más información, descargar el Reglamento completo en: www.fam.es



ENTREVISTA PRESIDENTE AEGM

La redacción de Desnivel ha realizado una entrevista a nuestro presidente Javier Garrido que se ha reflejado en la correspondiente revista del mes de Marzo, esta entrevista se puede ver completa en su página web: [sección entrevistas]

ACCIDENTES ALPINOS

El número de accidentes con Guías de Alta Montaña se está incrementando.

Las presiones comerciales pueden ser uno de los motivos, pero es algo que tenemos que pensar.

Este año ha habido 8 accidentes graves en fuera de pista en Francia y 10 clientes muertos. Los clientes empiezan a preguntarse si no es mejor ir sin guía.

Creo que la esencia de frenar este tipo de accidentes es entender lo que siempre ha dicho el Guía de Alta Montaña suizo Werner Munter: "El guía no es un superman, es decir, no siempre todo es posible, incluso con la mejor preparación técnica y física. Tiene que volverse a una cultura de la renuncia, es decir, que en montaña hay muchos días que no pueden hacerse muchas cosas".

CAMPEONATOS DE ESQUÍ PARA GUÍAS DE MONTAÑA

Este año hubo de nuevo participación española en los campeonatos. Se trató de un Slalom Gigante con reglamentación y dimensiones FIS que casi tuvo que suspenderse por la falta de visibilidad.

El ambiente fue muy bueno y tendríamos que intentar estar varios guías para, como decimos, que haya un ambiente de cercanía con los Guías alpinos.

Posiblemente el año que viene habrá

también modalidad de esquí de montaña y combinada subida/bajada.

CAMPEONATOS DE ESCALADA EN ROCA

Os animamos a todos a participar en los campeonatos de escalada en roca para Guías de Alta Montaña. Este año se celebran en Bad Tölz en Alemania los días 20 y 21 de octubre. Los niveles de partida de las primeras no son muy altos con lo que muchos guías españoles podrían participar muy bien.

Más información en la página web de la UIAGM.

ACTIVIDADES EN ALQUEZAR

La Escuela-Refugio de Alquezar, Prames ha desarrollado un programa de actividades y pequeños cursos de diversos tipos (culturales, lúdicas, divulgativas y técnicas) para los fines de semana de los próximos meses.

Para buscar información :
www.prames.com/era
www.fam.es

CLAUSURA CURSO TD. SUPERIOR ALTA MONTAÑA EN ARAGON

El 26 de Mayo, en la Escuela de Montaña de Benasque, se procedió a la clausura y entrega de diplomas acreditativos de la 1ª promoción de Técnicos Deportivos de Alta Montaña de Aragón, con la presencia de Javier Garrido como presidente de la AEGM.

En el acto se rindió un emotivo y entrañable homenaje a David García, fallecido en los Alpes en el desarrollo de unas prácticas.

El Principado de Asturias ha comenzado a impartir los ciclos de formación de Técnicos Deportivos de Grado Medio en la especialidad de Media montaña, la AEGM ha petición suya va a colaborar en la supervisión de los mismos habiendo designado para ello a nuestro asociado Fernando Ruiz.

NUEVO CARNET AEGM

Por Manuel Suarez

La junta directiva en su afán de mejorar el servicio e imagen de la AEGM, ha tomado la decisión de renovar el carnet de miembro de la asociación, adecuando tanto su tamaño como diseño a un formato más actual y dinámico.

Las mejoras que se introducen a parte del diseño y tamaño son la inclusión de la Categoría Profesional del asociado en la parte frontal de la carne de acuerdo con las categorías reconocidas y estipuladas en nuestros estatutos y la inclusión de datos identificativos del asociado como es el NIF.

El nuevo carnet que os presentamos ha sido elegido entre varios modelos y es el que más se adecuaba a la imagen que queremos transmitir a nuestros clientes para que estos se sientan informados de nuestra filiación y no sean capaces de distinguir de otros profesionales no miembros de la AEGM.

Con el fin de realizar estas mejoras se necesita la colaboración de todos para subsanar y actualizar los datos que se poseen de nuestros asociados la secretaria de la AEGM, por eso os pedimos que se remita a la secretaria de la AEGM, una foto tamaño carnet (en papel o digital) así como vuestro carnet (DNI).

El carnet será remitido con el boletín del segundo semestre y sólo a aquellos que tengan los datos reseñados actualizados.

Creemos que este es un tema importante para el futuro de la AEGM y por eso os pedimos vuestra colaboración para llevarla a buen puerto.

Aquí os presentamos el nuevo modelo que estará en vigor a partir de enero de 2007.



ASAMBLEA GENERAL DE LA UIAGM

5 de mayo de 2006

Si tuviera que hacer un pequeño resumen, diría que nos estamos alejando de los países de la UIAGM, que estamos un poco fuera de su marco y que tenemos que hacer un gran esfuerzo por estar cerca de ellos y no perder nuestra condición de Guías UIAGM.

1. Están presentes: Austria, Suiza, Francia, Alemania, Italia, Slovenia, Slovakia, Polonia, (Re. Checa), Japón, USA, Canadá, Japón, Noruega, Gran Bretaña, España, Grecia. Se excusan New Zealand, Peru. No viene Suecia, Bolivia y Argentina.

Elección del escrutador de votos: Hanns Bergmann de Austria.

2. Se acepta el acta de la Asamblea general de Chamonix.

3. Informe del Presidente:

Claude Rey hace un resumen de su trabajo. Puntos débiles de la UIAGM:

- Falta de intercambios entre la directiva y las asociaciones: falta de feedback.

- Somos algo especial ya que somos una asociación de asociaciones y eso hace que se pierdan los contactos con la base.

- Los países pequeños tienen dificultades para la formación y para ello hay que reagruparlos.

- Países pequeños el nivel de formación baja (no se nombra pero por ejemplo el caso de España).

- Propone un intervencionismo activo: hacer controles en los países, especialmente los pequeños.

- Habla de que hay países que quieren tener la credencial para ponerla en la puerta de una agencia y dar una buena imagen.

- Hay que ayudar a las personas que quieren mantener ese nivel UIAGM en sus países.

- El representante de Grecia dice que a veces no están muy claras las condiciones de acceso.

- Peter Geyer dice que las condiciones de acceso son totalmente claras; dice que lo que no debe pasar es otras vez el problema de Grecia.

- Habla de los problemas éticos expediciones muy numerosas (Ama Dablan, Alpa-mayo). Ir al cervino con 1 cliente y al Alpa-

mayo con 20 no es normal...

4. Informe del Secretario y del Tesorero: La situación económica de la UIAGM no es fácil en este momento pero se buscan soluciones de financiación para que pueda seguir con su normal funcionamiento.

5. La gran inquietud del Secretario (Armin) es que lo que se habla en las reuniones llegue a las bases. En esto nosotros somos un ejemplo ya que todo se transmite.

6. Sólo la mitad de los pagos han llegado antes del 15 de abril (importante).

- Presentan las cuentas anuales: se tienen pérdidas previstas 2006 de 11.000 CHF. El año 2005 se perdieron 4800 CHF.

- La Comisión Técnica es la que más se lleva en gastos.

- Se votan las cuentas firmadas por los dos comisarios de cuentas: OK.

7. Informe del Presidente de la Comisión Técnica (Alexis Mallon).

- Buen trabajo realizado estos días.

- Trabajo del grupo aspirantes del que ya se ha hablado.

- Trabajo sobre los ARVAS y el método especialmente de Microbandas.

- Trabajo sobre los aspirantes: resumen de los 5 puntos.

- Especialmente importante es definir lo que es un aspirante a guía.

- Sobre todo reorientar a los futuros Guías no tanto a la dificultad técnica si no más al nivel completo y más de alta montaña. MUY BIEN.

- El Aspirante no puede trabajar sólo excepto en su país.

- Comité técnico permanente.

8. Informe de los países padrinos: Canada (Frankreich) Chile

- Francia dice que se han puesto en contacto con ellos los chilenos.

- En Bolivia ha habido unas pruebas de acceso y ha habido 28 candidatos y han aprobado 14. Había dos ecuatorianos, dos chilenos y dos venezolanos.

- Esta idea es la que parece correcta. Oesterreich - República Checa.

- Austria dice que todo va muy bien.

Hay un nuevo candidato: Ecuador: hay 40 guías. Hay 23 que a han ido a formarse en francia que aunque no tiene el nivel

UIAGM, pero allí hay el núcleo necesario para hacer un buen equipo de formación. Francia podría ser el país padrino. Sería un país sin esquí. Se acepta.

9. Informe de la subcomisión de trekking y expediciones: hay un reciclaje de 2 días en Otoño acerca de las expediciones en alturas.

10. Informe de la subcomisión de accidentes alpinos, Peter Geyer ha aceptado ocuparse de esta comisión.

Hay que encontrar métodos para que en caso de accidente podamos defendernos.

11. Libro UIAGM nuevo:

Se va a encargar Pierre Pisano como útil de promoción para el Guía y para la UIAGM; Se trataría de venderlo al público.

13. Campeonatos de escalada en 2006 en Bad-Tölz D, 2007 Arco. Son el 20 y 21 de Octubre en Alemania. Se puede ver en la página web de la UIAGM en varios idiomas.

Para el 2007 serían en Italia. Posiblemente en Lecco.

14. Asamblea general y Campeonatos de esquí 2007 en Lombardei. 2º fin de semana de mayo en Bormio. Se sigue pensando que es mejor hacerlo en primavera.

La Asamblea general será el 24 de noviembre de 2006.


También hay una propuesta de los Guías del Pirineo francés y también del Sudtyrol.

15. El 16 de Junio hay una celebración de los Guías Suizos y los 40 años de la UIAGM.

En diciembre se celebrarán los 60 años del sindicato francés.

17. Varios: Dick Jackson de USA nos cuenta cómo van los avances para que podamos trabajar en USA.

Se ha creado una nueva asociación: Certified Mountain Guides Federation. Es la idea de que podamos ir a trabajar en USA que podamos obtener las visas y estar cubiertos por los seguros. Se podrían abaratar los costes. Han conseguido algo en Red Rocks (Nevada). Si vamos a trabajar allí podemos trabajar bajo sus permisos, contactando con alguno de los guías americanos.



REUNION DE LA COMISION TECNICA DE LA UIAGM

Neustift Austria - 4 de mayo de 2006

Bajo la Presidencia francesa se inicia el trabajo de la Comisión Técnica de la UIAGM.

Hay que decir que se ha creado un Comité Permanente de la Comisión Técnica que se reunirá varias veces al año y que servirá de nexo de unión entre las diferentes directivas.

Se habla especialmente de los aspirantes a guía (en España Técnico Deportivo en Alta Montaña). La problemática es que esta formación es muy variada en todos los países, especialmente en cuanto a las competencias de trabajo que tienen. Se trata de concretarlo algo más.

Para los aspirantes se necesita:

1. Lista de ascensiones y escaladas, hay que argumentar la peligrosidad y especificidad de nuestra profesión para argumentar la necesidad de la exigencia de un curriculum. Debe ser una lista de ascensiones y escaladas que tengan cierta relación con lo que después pretendemos formar, no tanto una lista de dificultades en alpinismo.

Anexo 2º de la Plataforma de la UIAGM.

Se requiere que esta lista se haya hecho al menos en 3 años de experiencia.

Objetivo de la lista : Enfocada al futuro trabajo. Habría que quitar el texto que hace referencia a una escalada de compromiso moral, etc.

Cada país debe mandar un listado de referencia del tipo de escaladas que pensamos que el futuro candidato debe haber realizado.

Por ejemplo en Francia :

- Travesía del Weisshorn.
- Travesía del Zugspitze.
- Vía Solidari a la Civetta.
- Travesía de las Grandes Jorasses.
- En total 80 itinerarios de referencia de los que es obligatorio haber hecho cinco.

2. Pruebas de acceso :

Están en el anexo 3 de la Plataforma.

- Mantener los niveles : V y 6a en roca (con bota y pies de gato respectivamente).
- Esquí igual que ahora.
- Cambiar hielo : Prueba con 1 piolet y todas las puntas y técnica de puntas frontales.

3. Formación común mínima

- Mantener los 50 días como mínimo.
- 5 días nieve y avalanchas.
- 4 días autosocorro.
- 2 días medicina de montaña.

- 20 días formación estival (10 roca y alta montaña y 10 nieve y mixto).

- 10 días de formación invernal.

● Esto hace 41 días y los 9 que faltan se dejan a elección del país para completar en lo que consideren de mayor importancia.

- Debe haber pedagogía, didáctica, medicina y orientación.

4. Control de niveles y competencias (exámenes). Debe hacerse por examen o por control continuo.

5. Condiciones de acceso a la formación y prerrogativas de un aspirante : Este punto se refiere especialmente a las prácticas.

- Cómo va a poder empezar a trabajar.
- Las condiciones deben ser :
 - Al menos 7 días de stage con dos guías diferentes.
 - Al menos 7 días más en invierno (es decir, en total 14 días).
 - Debe ser en supervisión directa : misma ruta a la misma vez.
 - Mejor siempre con dos guías a la vez.
 - El aspirante puede trabajar en cualquier sitio (internacional) si va con un Guía.
 - Debe respetar aunque vaya con un Guía la norma de su país.
 - No puede trabajar de forma autónoma fuera de su país.
 - Una propuesta es que el guía que tenga a un aspirante en prácticas debe cobrar algo más y el aspirante que trabaja con un guía debe cobrar algo menos.

Países candidatos :

- Chile/Canada : Mejor, pero hay que hablar entre los países de sudamérica para una formación común.
- Rép.Checa/Austria : todo OK.
- Nepal : Hay dos organizaciones de Guías (una de Thamsherku). Hay que esperar y ver cómo se unifican.
- Ecuador : Buena situación.

Usos y costumbres en cada zona:

- Enterarse de lo que se estila en cada sitio.
- Ejemplos:
 - Mont Blanc: dos clientes, pero puedes ir con más si son conocidos.
 - Cervino: 1 cliente.

Intercambios de formadores: Interesante ya que se puede conseguir algo de financiación de la UIAGM

Hay que intentar que el infopoint funcione de manera más efectiva. Ya funciona bien en Austria y Alemania, donde los refugios lo conocen.





REUNIÓN FCAMP/AEGM

ARGELES GAZOST (Francia)

Durante los días 1 y 2 de febrero la AEGM acudió a una reunión con miembros del FCAMP (Federación Comunitaria de los Acompañadores de Montaña de los Pirineos), en Argeles Gazost.

La intención no era otra que la de establecer las bases de trabajo para obtener una relación transfronteriza en nuestros Pirineos entre las dos instituciones.

Por parte de la AEGM estuvo presente: Juan Carlos Vizcaíno- Vicepresidente y Coordinador de la Comisión Técnica Guías Acompañantes y por parte FCAMP: Guy Sally- Presidente y Philippe Passemard- Presidente de los Acompañadores de Hautes Pyrénées.

Durante este encuentro en el que se plantearon las distintas problemáticas de nuestro colectivo se llegó al acuerdo que os detallamos:

- Creación y organización del Reagrupamiento Transfronterizo cuyos fines son los intercambiar y crear vínculos de formación, promoción, seguridad, información, servicios y demás temas que nos unen en la profesión y en el Pirineo.

Para ello, en una primera etapa se iniciará con la creación de una célula de Trabajo formada por Guías Acompañantes, esperando que en un futuro próximo y en espera de que la FCAMP modifique sus estatutos, este proceso se podría ampliar a las demás figuras profesionales como los Guías de Barrancos y los Guías de Alta Montaña.

Esta célula contará con un representante por cada lado de la frontera y está previsto hacer público el acuerdo con la firma de una carta en el Valle d'Aspe (25 al 28 de mayo Festival Dorando) con representantes de la AEGM, FCAMP, el Presidente Francés del macizo de los Pirineos, Responsables de Turismo Francés y Español.

ACUERDO ECAM (FEEC)

El pasado 10 de mayo en refugio d'Erols, castellar d'Nhug, Barcelona, dentro del curso de técnicos de 2º nivel que se está realizando al Berguedà, tuvo lugar el acto de la firma del convenio de colaboración entre el Centro

de Formación de Técnicos de Deportes de Montaña y Escalada de la ECAM y la AEGM.

El presidente de la AEGM (JG) y el Sr Antón Fontdevila, presidente de la FEEC y director titular del Centro de Formación de la ECAM, fueron los signatarios de este documento en virtud del cual las dos entidades se comprometen a colaborar en la normalización y desarrollo de estas enseñanzas.

En el acto estuvieron presentes Lambert Colas, Leo Vegué y Juan Carlos Vizcaíno representando a la ECAM y a las diferentes figuras profesionales de la AEGM

Nuestra visita fue aprovechada para realizar una sesión informativa a los alumnos sobre la AEGM y nuestra profesión dentro de la cual se creó un gran foro sobre la realidad y futuro de nuestra profesión.

FESTIVAL ELDORANDO DE SENDERISMO 2006

Los días 25 a 29 de mayo se ha celebrado la segunda edición del festival Eldorando.

Este Festival, promovido por una Asociación francesa, pretende divulgar y promocionar el senderismo en el Pirineo.

El lugar de escogido este año ha sido Francia concretamente la localidad de Accous en pleno Valle de Aspe, donde podemos encontrar múltiples itinerarios de senderismo, así como una buena zona de vuelo en

parapente y varias zonas de escalada.

A parte los stands de la Federación Francesa de la Randonnée Pedestre y la Federación Aragonesa de Montaña, la Federación Francesa de Acompañadores en Montaña Pirenaicos estuvo presente y con ella la AEGM.

El Festival contó con una gran afluencia de visitantes y una múltiple gama de actividades variadas, donde hay que mencionar la presencia, de países como Senegal, Cuba, Armenia o Mongolia, que se abren paso dentro del mundo del senderismo.

La tercera edición se hará en la Cataluña francesa y, posiblemente, la cuarta, en 2008 en la Jacetania en Aragón.

FIRMA DEL PACTO DE SOLIDARIDAD

ENTRE LA FCAMP Y LA AEGM.

Enmarcado en el programa del festival de Senderismo Eldorando, la AEGM y la Federación Comunitaria de los Acompañadores Pirenaicos de Francia firmaron un pacto de solidaridad y acercamiento transfronterizo.

Fue un sencillo acto emotivo que firmó nuestro Vicepresidente Juan Carlos Vizcaíno y Javier Garrido como Presidente de la AEGM.

Nos parece de especial interés mantener una relación estable y fluida con nuestros vecinos del Norte del Pirineo.

NUEVAS PORTAMATERIALES EN SENDERISMO DE LARGA DISTANCIA CARRIX

Nos pareció interesante este "trineo" para llevar material.

Puede servir para pistas forestales, caminos fáciles, desiertos y zonas de nieve de valles anchos.

De fabricación suiza es interesante de ver y probar como pudimos hacer en el Festival de Eldorando en Francia.

Además decir que buscan un distribuidor en España por si alguien tiene interés.

Más información en www.carrix.ch

TROLLIX

Aparato francés de reciente diseño y comercialización que puede servir para llevar material en zonas de pista forestal o muy buenos caminos.

Podéis ver más información en www.trollix.eu

HANDYCAP

La AEGM fue invitada a un curso de formación para los Guías Acompañantes Franceses en VERNET LES BAINS (Canigo).

El curso que tuvo lugar entre los días 6, 7, 8 y 9 de diciembre del 2005, otorga una titulación oficial necesaria en Francia para poder trabajar con este vehículo. Durante el desarrollo del curso pudimos observar los detalles y la amplitud de posibilidades que dan estas máquinas para realizar actividad de la especialidad.

El director de la formación es un monitor oficial de la Federación Francesa de BTT. Como detalle y para que sirva como modelo de colectivo en la Asociación de Guías Acompañantes de la localidad tienen adquiridas varias bicicletas para poder organizar estos eventos a disponibilidad del colectivo profesional, a parte de tener varios alojamientos preparados para que los Asociaciones o entidades Handycap puedan desarrollar programas con todas las comodidades necesarias.

Hay que destacar como nota final la capacidad organizativa y de actualización de mediso de trabajo de nuestros vecinos Pirenaicos.



REEQUIPAMIENTOS EN BARRANCOS

PRINCIPIOS Y REFLEXIONES

Fruto del trabajo de una comisión formada por un gran abanico de instituciones ha visto la luz este documento que ha querido marcar unas pautas de procedimiento a la hora de proceder al reequipamiento de Barrancos y que merece la pena conocerlo de cara al desarrollo de nuestra profesión, ha sido elaborado por:

Diego Dulanto (Sociedad Española de Medicina y Auxilio en Cavidades)

Joan Lluis Haro y Laura Samso (Comité de Barrancos FEEC)

Andrés Martí (Instructor de la Escuela Española de Espeleología)

Luis Mariano Mateos (Instructor de la Escuela Vasca de Alta Montaña)

Enrique Salamero (Instructor de Barrancos de la EAM/FAM)

Para conocerlo en profundidad lo podéis descargar en formato PDF de la página, www.fam.es

REUNION ALQUEZAR

PROPUESTAS DE SEGURIDAD EN BARRANCOS

La Federación Aragonesa de Montañismo (FAM), dentro de la campaña Montañas Seguras, convocó en Alquézar una mesa de trabajo sobre seguridad en el descenso de barrancos, a la que asistieron quince personas entre guías de barrancos de España y Francia, representantes de la AEGM, empresas de turismo deportivo, miembros de los grupos de rescate de la Guardia Civil de Jaca, Boltaña y Huesca, de la FAM y de Prames.

El objetivo de la mesa redonda era debatir sobre los accidentes en barrancos y plantear propuestas para mejorar la seguridad de los practicantes de estas actividades.

Entre las conclusiones, destaca el interés de los profesionales del sector por colaborar en la seguridad de la práctica del descenso de barrancos mejorando la información a los visitantes y, sobre todo, la importancia de regular esta práctica deportiva. Entre las propuestas recogidas que se llevarán a cabo este verano está el transmitir a las instituciones la importancia de regular el número de personas que integre un grupo en el descen-

so de barrancos y el equipo mínimo que debe llevarse, la redacción de una carta de calidad para que los guías y las empresas se adhieran para impulsar medidas de seguridad, y sobre todo, el ofrecimiento para asesorar a instituciones y entidades públicas que promocionan el barranquismo para la redacción o revisión de textos e imágenes que luego se ven en folletos o carteles y que tienen gran repercusión en el público. En este sentido, se elaborará un folleto con información sobre los barrancos en los que hay más accidentes para dejarlo en establecimientos turísticos y deportivos. En la reunión la FAM presentó un estudio que refleja que entre 2003 y 2005 se rescataron 226 personas en 164 rescates, que los barrancos de la Peonera y el Vero (en Guara) concentran casi la mitad de los rescatados, y que un tercio de los auxiliados eran franceses y más de la mitad españoles. El programa Montañas Seguras se pone en marcha el 1 de julio con 22 voluntarios y 6 profesionales para informar en las montañas aragonesas a los excursionistas.

SEGURIDAD EN FERRATAS

Las vías Ferratas constituyen hoy en día un componente primordial de nuestro trabajo como guías, máxime cuando desde los distintos organismos oficiales se están promocionando esta actividad como una alternativa deportivo-turística en las distintas zonas de montaña, es por ello que vamos a presentaros como nuestros compañeros Guías Italianos afrontan las maniobras de aseguración de una cordada de clientes en rutas o pasos difíciles de sus Ferratas Dolomíticas.

Para realizar estas maniobras de seguridad en progresión, utilizan un aparato específico fabricado por la casa Wild Country, cuyo nombre es el "Hand" (Fig.1) y que no es más que un bloqueador de cuerda simple, pero que gracias a su facilidad de uso, rapidez que proporciona en las maniobras de cuerda y la ventaja de su utilización con cuerda simple; lo han convertido en una pieza imprescindible en el desarrollo de su trabajo en el guiado de estos caminos verticales.

El Hand permite una más que aceptable relación entre seguridad y rapidez, permitiendo que exista en todo momento un grado de seguridad bastante bueno en el conjunto de la cordada y que cualquier incidencia como un tirón de la cuerda sea retenido por el aparato y no por el cuerpo del guía, permitiendo a su vez libertad de respuesta al guía ante cualquier eventualidad.

El Hand es un bloqueador automático de cuerda simple (cuerdas de 9 a 11 mm.) que se coloca en un extremo del cabo de anclaje del Guía (fig.2) y por el que hay que pasar la cuerda que une a la cordada, la cual debe de progresar en potencia y asegurada a la sirga con sus respectivos cabos de anclajes.

El Hand solo trabaja en una única posición de bloqueo, que es con su ranura mirando hacia el cable de la Ferrata, tenien-

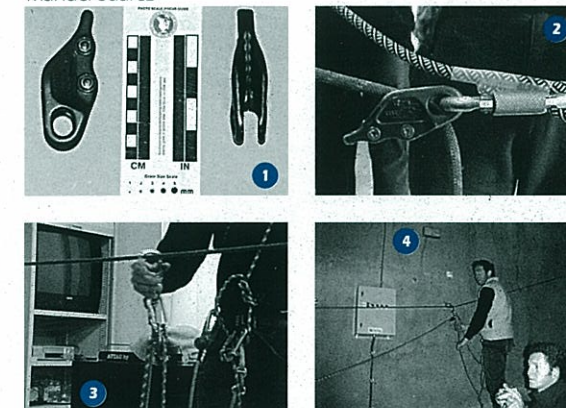
do que pasar la cuerda por el hueco que queda entre el mosquetón y el propio Hand, tal como se ve en la (fig.3).

El método de trabajo en las secciones de dificultad es el siguiente: el guía progresa por el tramo sujetando el Hand con la mano y dejando la cuerda que corra por el aparato, mientras sus clientes esperan en el último anclaje del tramo ya superado, una vez que el Guía supera el tramo y se coloca por delante del anclaje, el Guía lo único que debe hacer es recoger cuerda hasta que los clientes lleguen a ese anclaje y hayan superado el tramo (fig.4); para a continuación proseguir la progresión en los siguientes tramos si la dificultad o el nivel de los clientes lo aconsejan.

El Hand esta recomendado para vías Ferratas que cuenten con secciones de dificultad o para aumentar la seguridad con clientes con nivel bajo y que requieran un cuidado especial; siendo este método aplicable a otros aparatos de ABS, Grigri, etc.

Con este artículo solo queremos dar a conocer otra manera de proceder y que es ampliamente utilizada por el colectivo de Guías Italianos con el único fin de poder ofrecer un mejor servicio a nuestros clientes, teniendo claro que la decisión última del modo en que se realiza la aseguración de nuestros clientes es la del Guía que los lleva.

Manuel Suárez



GUIAR EN LA SUR DEL NARANJO DE BULNES

El Naranjo, conocido localmente por El Urriellu o el Picu, es una montaña cuya ascension significa escalar por cualquiera de sus caras. El descenso necesita pues también técnica, o destrepe muy técnico y arriesgado (que se hizo hasta los años 40) o bien rápeles.

Dada esta característica ha sido siempre una ascension para la cual y con asiduidad se utilizaba el servicio de Guías.

En 1904 año de su primera escalada, el Marques de Villaviciosa, utilizo los servicios del conocido Guía de Cain, Gregorio Pérez.

Pero incluso antes ya lo habían intentado juntos, y otros alpinistas de la época lo llevaban intentando con sus Guías locales o traídos de fuera.

Los primeros años solo se escalaba el Picu con alguno de los guías cainejos y cabraliegos, básicamente la familia de los Martínez, Víctor (el padre) y Juan Tomas y Alfonso (dos de los hijos) de Camarmeña.

Los dos hermanos Martínez mantendrían el "monopolio" de guiar el Picu hasta finalizados los años 60. Además estos dos guías que llegaron a ser de los primeros guías oficiales, jugaron un decisivo papel en la popularización de la escalada al Urriellu al ser quienes diseñaron y abrieron la que es la vía normal y mas segura hasta la cima, la vía Directísima Martínez en la Cara Sur.

El Picu ha sido un hito decisivo en el desarrollo del trabajo de Guía en Los Picos de Europa y en España, desde principios del siglo XX.

Desde la perspectiva del guiage podemos decir que las vías mas demandadas actualmente son: Directa Martínez a la Sur, La Cepeda en la Este y la Pidal en la Norte. Las dos ultimas exigen por no estar preparadas sus reuniones (y que así sea por muchos años) y por su dificultad media, que los clientes estén iniciados en la escalada en montaña. Sin embargo la primera, la normal, es una vía que se puede guiar incluso con personas que no tengan ningún conocimiento de escalada si bien han de ser deportistas en buena forma y con una actitud natural a la escalada fácil. Es en este sentido además un cursillo acelerado de escalada en montaña, por decirlo de alguna manera.

Aunque no hay unas estadísticas científicas, la observación por Guías de la zona

y por los Guardas del Refugio de Urriellu, dan unos resultados de escaladas guiadas al Picu de unas 200 anuales (entre Guías locales asiduos y Guías que vienen con sus clientes de fuera), de un total aproximado de 1500 escaladas anuales totales al Naranjo por todas sus caras (unas 3000 personas).

Guiar la Cara Sur no tiene unos problemas ni peligros muy grandes, pero hay que tener en cuenta varios factores de riesgo añadido cuando se Guía esta pared: la caída de piedras que se hace mas peligrosa con la acumulación de cordadas por arriba al caminar por el Anfiteatro (algunos fines de semana del verano se juntan hasta 20 cordadas en la pared) y las tormentas que al dejar caer agua en pocos minutos convierten la pared Sur por la Martínez en una autentica cascada por donde llegan a caer enormes piedras inestables en el Anfiteatro (si bien se ha hecho una limpieza de bloques por los GREIM en el año 2005 que ha reducido el peligro).

La Sur del Picu es una buena pared de IV grado que lleva a una gran montaña, solo accesible escalando, donde el Guía puede poner en practica muchos recursos técnicos y los clientes pueden disfrutar a la vez que aprenden las técnicas de la escalada en montaña.

FICHA TECNICA

La vía Directa Martínez se escala hoy por alguna zona diferente a la original y en menos metros gracias al material y a los pies de gato que permiten mejor adherencia, que ya de hecho es magnifica en esta caliza del Picu.

La llegada a la base de la Cara Sur supone alrededor de 1 hora desde el refugio.

Una vez situados en el zócalo de la Base, comenzar la vía por el centro de la pared por unos canalizos muy marcados, que llevan a un nicho unos 15 metros mas arriba, y que tiene una cadena bien visible desde abajo. Este largo de 15 mts tiene el paso mas técnico de la vía, IV+ expuesto, vertical, en canalizo, que se protege bien con un empotrador o friend de los medianos-grandes y casi a su salida con otro mas pequeño que puede utilizarse de reenvío a la reunión para evitar péndulos a los clientes.

El 2 largo es más largo y digamos más alpino, la gente que lo hace por primera vez lo encuentra muy entretenido, un IV

sostenido aunque al final de sus 45 metros se hace incluso más fácil. Se trata de salir a la derecha de la reunión nicho anterior para seguir en vertical a los pocos metros, con cuidado al principio pues se podría dar el caso de llegar al suelo al volar si el cliente no esta muy al tanto. Se protege bien con algun clavo viejo que ya hay puesto mas empotradores / friends pequeños y sobre todo numerosos puentes de roca que jalonan la pared, es un largo evidente, y termina en la Gran Terraza Central, amplia y cómoda reunión con cadena y parabolts a la izquierda mas altos, por si hiciese falta.

Menos posibilidades de penduleo para los clientes pues va muy en vertical, esa fue la idea de los aperturistas lo Guías de la familia Martínez, evitar el penduleo que se producía en otras vías al caer los clientes (norte, vía Víctor, Schulze, del paso horizontal).

El 3 largo es muy fácil, III+, un diedro fisura que se puede hacer por fuera también, fácil y sin clavos fijos, pero fácil de asegurar con empotradores en sus 20 metros, evidente y facil de encontrar la siguiente reunión. Los clientes no encuentran problema en este largo pues es poco vertical.

El 4 largo, y ultimo de escalada como tal, es un IV+, aéreo y muy bonito con los pasos mas verticales al final, ya al llegar al Anfiteatro. Con buenos agarres en canalizo (se le llama de los tubos de órgano) y muchas posibilidades de meter empotradores y puentes de roca, sus 40 metros son lo mas aéreo de la vía, y se necesita dejar bastantes seguros puestos para que los clientes vean por donde se sigue, y se evite la posibilidad de penduleo si se hace por lo mas clásico. Su salida es lo más difícil (IV+) lo más aéreo y espectacular.

La llegada al Anfiteatro donde esta la reunión 4ª, es un nicho alargado con otro mas arriba superpuesto que permite comodidad, hay una cadena y spits.

De aquí se puede hacer un largo muy facil aunque expuesto, directo a una reunión cadena en una vira amplia, que luego dará entrada al pasillo que por la izquierda nos llevara a una canaleta de facilísima trepada que lleva directa a mitad de la arista somital, y que se hace con los clientes en cuerda corta.

De la arista en 5 minutos se llega a la

cima visible y evidente, sin peligro por su anchura, pero con mucho cuidado para no tirar piedras.

DESCENSO:

El descenso es donde posiblemente se pueda perder, más tiempo con los clientes y sobre todo donde mas peligro de caída de piedras existe.

El anfiteatro se desciende facil por la canaleta de subida, asegurando a los clientes con la cuerda corta, buscando lo mas facil que es evidente y se gana terreno muy rápido aunque haya que hacer cruces aparentemente largos.

Llegamos a la primera cadena, hay muchos Guías locales siguen descendiendo ya destrepeando por terreno de canalizos mas vertical pero con una adherencia magnifica que da seguridad, es una forma de ganar tiempo que en ocasiones es esencial para llegar al nicho donde comienzan los rápeles mas verticales de descenso. Sin embargo esa cadena primera, colocada a mediados de los 90 por los grupos de rescate, también se puede usar para un primer rapel de unos 40 mts hasta el nicho.

Llegados al Nicho donde acaba el anfiteatro y comienza la pared, se pueden hacer dos rápeles si se llevan cuerdas de 60mts (atención a estos SOLO con cuerdas de 60 mts),

El primer rapel a la Terraza Central y el segundo rapel de ahí al suelo.

Si las cuerdas son de menos de 60 mts han de hacerse tres rápeles desde el nicho (no contando el rapel inicial si se hiciese, el que muchos locales destrepan para ganar tiempo).

Dado que muchos de los clientes que contratan Guía son poco expertos en escalada en montaña muchos Guías optamos por asegurar desde arriba con una de las cuerdas, fijando la otra para que descienda rapelando el cliente. Es más lento pero más seguro.

Ha de tenerse en cuenta que si se llevan cuerdas de 60mts, hay dos líneas de rápeles montadas con parabolts en el lado izquierdo y debajo del Nicho del anfiteatro y de la Terraza Central.

Si alguno necesitáis información detallada no dudéis en contactar conmigo para informaros

Erik Jorge Perez Lorente.

EL GUÍA DE MONTAÑA: DINAMIZADOR DEL ENTORNO RURAL

En el marco del XI Salón Internacional de Turismo de los Pirineos, desarrollado en la Feria de Barbastro del 1 al 3 de abril del presente año 2005, se realizaron bajo el título «Naturaleza, Turismo y Empresa» en las instalaciones de la UNED de la misma localidad, unas jornadas técnicas en las que participaron ponentes de diversas entidades e instituciones: Gobierno de Aragón, (Departamentos de Medio Ambiente y Educación), Universidades de Zaragoza (Facultades de Empresariales y de Ciencias de la Actividad Física y el Deporte de Huesca) y Cataluña (INEFC-Lérida), Cámara de Comercio e Industria de Huesca, la Asociación Aragonesa de Empresarios de Turismo de Deportivo, representada por su presidente, Juan Bazán, y la Asociación Española de Guías de Montaña, por la que acudió Mariano Vallés, fuimos invitados a participar desarrollando la comunicación: «La experiencia profesional en los deportes de montaña: ¿elemento dinamizador del turismo?».

En la tarde del 1 de abril, estuvimos reflexionando sobre la figura del guía de montaña justificando su papel del dinamizador del entorno rural. Naturalmente también se aprovechó para presentar a la AEGM y a las figuras profesionales que en ella están incluidas. Pero lo que pretendemos en este artículo es plantear, a modo de esquema-resumen, las razones por las que enten-

demo que un guía de es un dinamizador del entorno rural:

El trabajo del guía de montaña pertenece al sector servicios y se desarrolla en zonas de montaña:

—Genera actividad en las zonas de trabajo: transportes, alojamientos en hoteles, refugios, viviendas de turismo rural, cenas, desayunos, comidas en bares y restaurantes, genera a su grupo posibilidades de ocio en la zona (visitas a centros de interpretación, actos festivos y culturales, etc.).

—Necesita disponer de servicios en las zonas de trabajo. En determinado momento

si no existen los promueve el mismo.

La formación inicial del guía de montaña incluye cuestiones relacionadas con el desarrollo rural.

Esto está contemplado en la Plataforma Comunitaria de Guías Acompañantes de Montaña, y por tanto en las formaciones que se realizan para titular guías de montaña tanto en España como en otros países europeos.

Existen datos históricos que evidencian la relación entre la existencia de guías de montaña y determinado aumento de actividad (científica, turística o deportiva) en la zona.

Son múltiples los ejemplos que evidencian que tras el arranque de una actividad se genera en esa zona una demanda de servicios por parte de visitantes:

—Pirineos: Ascensiones al Monte Perdido (desde comienzos siglo XIX).

—Picos de Europa: Naranjo de Bulnes. (desde comienzo siglo XX)

—Sierra de Guara: descenso de barrancos desde los años 80).

—Río Gállego (provincia de Huesca) y río Pallars (provincia de Lérida): actividades de río (rafting, piragüismo, etc.) desde los años 90.

Los guías de montaña, generadores de posibilidades «no estacionales»

El guía de montaña busca alternativas y nuevas ofertas fuera del calendario de los meses de verano, con la repercusión positiva que ello tiene para las zonas donde plantea sus actividades con clientes.

—En otoño: rutas del vino, rutas del aceite.

—En invierno: paseos con raquetas de nieve, actividades técnicas propias del guía de alta montaña.

—En primavera: actividades en bicicleta de montaña.

—Fuera de temporada de verano: actividades con escolares.

Los guías, generadores de infraestructuras en las zonas de montaña.

—Refugios: muchos guías vinculados a ellos.

—Campings, hoteles, viviendas de turismo rural, otros establecimientos hosteleros, comercios de venta y alquiler de material de deporte.

—Otras infraestructuras para el desarrollo de las actividades de montaña:

—Equipamiento de vías/zonas de escalada.

—Rocódromos.

—Equipamiento de vías ferratas.

—Equipamiento de barrancos.

—Impulsión y colaboración en la creación de redes de senderos balizados.

—Creación de parques aéreos, desde hace pocos años en zonas de Alpes, Pirineos, diversos puntos de la Sierra en Huesca (La Gabarda en Monegros, en Murillo de Gállego...)

Los guías, divulgadores de las zonas de montaña como destino atractivo.

—Difusión de las zonas de montaña en su captación de clientes: catálogos, internet, ferias especializadas,...

—Elaboración y participación en publicaciones: guías especializadas, obras divulgativas, artículos en revistas diversas...

Participación de los guías en determinadas asociaciones y estructuras que tienen como fines el desarrollo del mundo rural.

Ejemplos concretos tenemos en la Asociación de Empresarios de la Sierra de Guara, en la Asociación Pirenaica de Guardas de Refugio...

La situación en otros países, en diferentes zonas del mundo:

EUROPA: En la Feria de Oficios de Montaña, que se celebra bianualmente en Chambéry (Francia) tenemos claras evidencias de la importancia que tiene la profesión de guía de montaña en el arco alpino, ocupando un lugar tan destacado como puede serlo el de ofi-

cios más antiguos, como pastores, artesanos, granjeros, etc. Francia, cuna de la profesión de los guías acompañantes de montaña, generó esta posibilidad laboral al objeto de dar más opciones a las poblaciones del mundo rural. Desde los años 80 son



5.000 las personas que se han titulado. 3.000 de ellas, según nos ha informado el Sindicato Francés de Guías Acompañantes de Montaña, no tienen como ocupación principal la de guía acompañante, desarrollando actualmente su tarea profesional en el mundo rural. Esta información facilitada por nuestros colegas franceses parece confirmar nuestra tesis de que el guía muchas veces ha de optar profesionalmente por generar o atender infraestructura en la zona, en vez de desarrollar el oficio de guía.

AMERICA LATINA: En ella encontramos un modelo diferente de desarrollo del turismo de montaña. Hay países en los que encontramos las necesidades de un país en vías de desarrollo (Ecuador, Bolivia, Perú...) y otros, como Chile, en los que encontramos, aunque sea de manera puntual y localizada una decidida intervención estatal en el sector: pago por el acceso a lugares de montaña, exigencia de ir con guía en determinados recorridos, en los que incluso es obligatorio llevar el adecuado material de montaña, realizando las autoridades inspecciones sistemáticas en todos los grupos que hacen determinados recorridos. (Este control obedece a un intento de evitar accidentes, especialmente de turistas extranjeros,

que pueden generar complicados rescates para los que en principio no tienen medios y preparación adecuada.)

ASIA: En el Himalaya (Nepal, Pakistán, India...) ha sido evidente la necesidad de infraestructura en los diferentes trekkings y actividades. En décadas recientes, de manera progresiva, y aunque no siempre dentro del mejor modelo de desarrollo se ha ido avanzando en esta cuestión. En España ha sido difundida recientemente la positiva experiencia del Valle de Hunza en Pakistán, en que ciertas iniciativas han propiciado tanto la formación de guías y porteadores, así como mejoras concretas para la población del valle.

Algunos datos sobre los guías de montaña en España. Su procedencia y zonas de trabajo.

En cuanto a la Asociación Española de Guías de Montaña, sorprende la presencia



de asociados en muchas de las comunidades autónomas de nuestro país. También hay que señalar que, aunque hay un importante número de guías que viven en zonas de montaña, también hay bastantes que residen en grandes zonas urbanas organizando el comienzo de su trabajo desde allí para luego acudir a las zonas de montaña.

A modo de conclusión se intentó aventurar respuesta a un par de preguntas muy concretas, y se apuntaron unas reflexiones finales:

¿Es adecuado el número de guías existentes en las diversas zonas de

montaña? Podría decirse que suele ser a medio plazo proporcional al resto de infraestructuras y posibilidades de la zona.

¿Es considerado el guía como un elemento dinamizador de la zona en la que trabaja? Creo que siempre es bienvenido cuando acude con su grupo de clientes. A veces es complicado el momento inicial si, no siendo originario de la zona, decide instalarse en la misma.

Reflexiones finales:

—El guía es un elemento más que favorece el desarrollo en las zonas de montaña, tanto si vive fijo en la zona todo el tiempo como si no.

—La formación inicial y continua del guía contempla aspectos vinculados al desarrollo de las zonas de montaña.

—Si no es capaz de generar desarrollo en su zona, puede peligrar su supervivencia laboral en esa zona.

En este semestre, tenemos que lamentar la pérdida de varios compañeros Guías y Aspirantes que por la repercusión que han tenido en los diversos medios de comunicación han dejado una profunda huella en el panorama alpino y es que este semestre no ha tenido ni un buen comienzo ni final para nuestro colectivo que en el intervalo de apenas cuatro meses hemos sufrido la pérdida de David García Iturrincha (Aspirante a Guía) y los Guías: Daniel Stolzenberg y Jean Christophe Lafaille.

David García Iturrincha de 28 años era Aspirante a Guía y se encontraba en periodo de formación al estar realizando el módulo específico de Técnico Deportivo Superior de Alta Montaña Nivel 3. El accidente tuvo lugar en la Goulotte Canaille (Tete Ste. Marguerite) al ser alcanzado por una colada de nieve mientras realizaba maniobras de rapel, en el transcurso de una actividad de prácticas acompañado de profesores de la ENSA y otros compañeros.

Daniel Stolzenberg quizá sea el más desconocido para la inmensa mayoría de nosotros, pero era un refutado Guía y miembro de la ENSA de Chamonix. Entre su palmares se encontraban las más prestigiosas vías de los Alpes y a sus 60 años todavía tenía energías para seguir guiando por el Himalaya, donde trágicamente encontró la muerte con seis de sus compañeros en el campo base del Kang Guru víctimas de una avalancha mientras dormían. En estos últimos años sus actividades se centraban en la enseñanza y el mundo que rodea a los Guías y su problemática, y gracias a su gestión y buen hacer se deben el reconocimiento de titulaciones profesionales de guías españoles para trabajar en Francia.

J.C. Lafaille por el contrario era considerado como el mejor ochomilista y alpinista francés, que con sus escaladas en solitario se habla ganado el prestigio y respeto en este difícil mundo alpino. Guía y profesor de la ENSA, su actividad actual estaba centrada en estos tiempos en finalizar su particular reto de completar los catorce ocho miles; buscando realizarlos de una manera distinta y con un fuerte sello personal que hacía que siempre los afrontara por nuevas rutas, en invierno, en solitario o por vías de alta dificultad. Esta alta exigencia y compromiso individual le ha llevado a retos cada vez más difíciles en su particular camino de culminar todos los ocho miles que le faltaban (Makalu, Everest y Kangchenjunga).

Nuestro más sincero recuerdo para ellos y sus familias y para todos aquellos otros Guías caídos que también nos han dejado en el ejercicio de nuestra profesión.

Inmemoria



MIEMBRO
DE LA UNIÓN INTERNACIONAL
DE ASOCIACIONES
DE GUÍAS DE MONTAÑA

MIEMBRO
DE LA UNIÓN INTERNACIONAL
OF MOUNTAIN LEADERS
ASSOCIATION

