

Patrocinadores Oficiales de la AEGM



European Sport Socks



AEGM



ASOCIACION ESPAÑOLA DE GUIAS DE MONTAÑA



Boletín n.º 9 - 2.º Semestre de 2002



Vignemale
Foto: Juan Bazán

Asociación Española de Guías de Montaña

Coso Alto, 32
Principal derecha
Apdo. 183
22080 HUESCA ESPAÑA
Tel./Fax (00 34) 974 23 16 35

Correo Electrónico:
aegm@aegm.org

www.aegm.org

Boletín AEGM
Número 9
2.º semestre de 2002

Realización:
Javier Garrido

Maquetación y diseño:
Carlos Ibarra

Colaboran en este número:
Juan Carlos Gómez
Emilio Llorente
Paco Palacios
Jordi Tossas
Pablo de la Varga

Inscrita en el Registro de Asociaciones Profesionales del Ministerio de Trabajo y Seguridad Social con el N.º 5.294.



índice

1

Presentación
Juan Carlos Gómez



2-5

Noticias



6-7

Comisión Técnica
Guías de Alta Montaña


8-9

Comisión Técnica
de Guías
Acompañantes de
Montaña



10

Comisión Técnica
de Barrancos



11-16

Interés general


Estimado amigo:

Con este nuevo boletín de la AEGM pretendemos, una vez más, poner entre tus manos un instrumento útil que sirva, por una parte, como vehículo de comunicación entre los asociados y, por otra, como medio de difusión, aunque modesto, de nuevas técnicas en la conducción y seguridad en montaña. Es realmente importante destinar esfuerzos para hacer de estas hojas algo más que un mero soporte gráfico: debe convertirse en un auténtico tablón de anuncios donde expresar nuestras opiniones a la vez que en una herramienta de trabajo donde encontrar informaciones útiles para nuestra profesión. Por ello te animamos a colaborar con nosotros, aportando nuevas ideas o artículos interesantes, pudiendo así descargar algo de trabajo a algunos asociados que, muy meritoriamente, se están esforzando en convertir este boletín en el verdadero portavoz de los guías españoles.

Al igual que en otras tantas profesiones, hay una continua y rápida evolución tanto en lo que se refiere a materiales y técnicas como en los mismos conceptos. Es fundamental estar al día y no perder el ritmo de estos cambios. Por ello desde la asociación llevamos varios años promoviendo cursos de reciclaje para los guías de alta montaña, guías acompañantes y guías de barrancos de la AEGM. Esperamos vuestra participación activa, no sólo como alumnos sino también como ponentes y promotores de nuevas ideas.

Juan Carlos Gómez

Presidente de la AEGM



MESA DE CONVALIDACIONES REUNIÓN CSD Madrid, 09-01-03

El pasado día 9 de enero de 2003 acudimos a la reunión de la mesa de convalidaciones para los títulos de Técnicos Deportivos, entre los que están los de Guías Acompañantes, Guías de Barrancos y Guías de Alta Montaña. Esta mesa de convalidaciones está formada por Técnicos del CSD, del MEC y de dos Federaciones (Piragüismo y Baloncesto), así como un miembro de una CA, en este caso, de Aragón. A estas reuniones acuden los miembros de las federaciones implicadas en el deporte a analizar, en ningún caso está previsto que acudan las asociaciones profesionales. Dada la persistencia de la AEGM y los contactos reiterados con el CSD, conseguimos que se nos invitara en igualdad de condiciones que la EEAM y la FEDME, para dar nuestra opinión acerca del proceso.

Por parte de la AEGM fueron José Luis García y Javier Garrido.

En esta reunión se analizaron las titulaciones propuestas por la FEDME para homologar a cada uno de los respectivos niveles. En lo que nos atañe a nosotros, los Guías Acompañantes están propuestos a homologarse en el Nivel 2, así como los Guías de Barrancos. Los Guías de Alta Mon-

taña están propuestos al Nivel 3, la única titulación propuesta. Dada la carga lectiva pequeña que tuvimos en nuestros cursos, hemos tenido que argumentar la experiencia profesional previa exigida así como la selección de los candidatos, basada en ser Guías dedicados al "alto rendimiento" de nuestro deporte: conducción de clientes en escaladas, en grandes montañas, en picos hasta de 8.000 metros, etcétera. Con la EEAM hemos elaborado un documento para argumentar estos criterios más, así como para enviar la documentación de los cursos y que la Subcomisión compruebe la calidad y seriedad de esos cursos y se homologuen directamente al Nivel 3. De momento tenemos asegurada la equivalencia profesional a ese Nivel 3, pero estamos tratando de conseguir la homologación.

Dentro del paquete de titulaciones propuestas a homologar en el Nivel 2 están las referentes a instructores de la EEAM, así como en el Nivel 2 también las de Iniciadores de Montañismo, Monitores de Montañismo, etc. La AEGM ha protestado de ello formalmente, ya que estimamos que estas formaciones no pueden ser homologadas a este nivel, sino a un nivel inferior; de todas formas, no es fácil que esta protesta sea tenida en cuenta.

Tenemos pendiente todavía otra reunión para este mes en la que de-

bemos aportar más documentación acerca, especialmente, de los cursos para la titulación de Guías de Alta Montaña. Estamos optimistas ante la buena consecución de este largo proceso y os mantendremos informados.

REUNIÓN COMISIÓN ACADÉMICA Barcelona, 15-01-03

El día 15 de enero tenemos la reunión para la reanudación de la Comisión Académica AEGM-FEDME. Esta comisión, que tuvo gran importancia y vida en los años de los cursos para los profesionales en ejercicio (de 1993 a 1998), estaba algo parada y requería de una adaptación a las nuevas circunstancias, aunque por parte de la AEGM y la FEDME existe el total convencimiento de que es necesario que esté y que se normalice.

En esta reunión se habló especialmente de lo siguiente:

1. Normalizar y firmar un acuerdo marco de Comisión Académica basado en el trasvase fluido de información y colaboración entre ambas entidades.
2. Analizar la situación actual del nuevo proceso de formación de Técnicos Deportivos en Montaña.
3. Analizar el informe del observador del Sindicato francés al curso de Técnico Deportivo de Grado Medio en Alta Montaña (Aspirante a Guía)

de diciembre de 2001.

4. Estudiar las relaciones FEDME-EEAMB/AEGM para encontrar puntos en común de colaboración.

La reunión, a la que acudieron por parte de la FEDME su presidente, Joan Garrigós; gerente, Lluís López; director técnico, Lluís Ginés y Xosé Manuel Pérez y, por parte de la AEGM, su presidente, J. Carlos Gómez y Javier Garrido, se desarrolló en un clima de cordialidad y se vió clara la complementariedad de nuestras instituciones y la necesidad de tener reuniones periódicas como se fijarán en el acuerdo de Comisión Académica.

Os avanzamos que el proceso de Formación de Técnicos se encuentra algo parado y que esperamos arranque definitivamente en breve. Son problemas más administrativos con las CA los que hacen que en este momento todavía no se haya podido iniciar la nueva formación de Técnicos.

Os iremos informando según tengamos noticias.

ASAMBLEA AEGM BERGA. Otoño, 2002

El día 1 de diciembre se celebró en Berga la Asamblea Anual de la AEGM. Como en otras ocasiones y esta vez aún con más empeño, se organizaron actos paralelos a la Asam-



blea de manera que se aproveche el tirón que supone el acudir allí para sensibilizar en una zona concreta a los estamentos oficiales y al público en general acerca de la figura del Guía de Montaña. A cargo de los Guías del Pirineu y otros Guías de la zona de Berga se organizaron unas jornadas de montaña que se hicieron coincidir con el Año Internacional de las Montañas. Además se organizaron una serie de excursiones gratuitas por la zona del Cadí.

La organización fue excelente y la asistencia, como siempre, no tan alta como la deseada. Felicitamos a nuestros compañeros de Berga por la organización y el esfuerzo realizado.

A la Asamblea del día 1 acudieron 30 asociados y se desarrolló con gran normalidad y muy buen ambiente, habiendo participaciones e intervenciones de muchos asociados, así como interés por desarrollar algunos temas. Recibiréis el acta puntualmente, como de costumbre.

Emilio Lorente

Guía Acompañante de Montaña
JD AEGM

RECICLAJE EXPEDICIONES PROFESIONALES A GRANDES ALTURAS

En el mes de noviembre de 2002 se desarrolló un reciclaje UIAGM abierto a todos los asociados acerca de las expediciones profesionales a grandes alturas. El tema, muy actual en el mundo profesional de los Guías de Alta Montaña, requiere un tratamiento serio y específico, y ese es el que se le dio desde la AEGM. Contenidos y estructura lo recibisteis todos y se elaboró un dossier con los contenidos que se puede solicitar a la AEGM. Hubo quince participantes.

El Director fue Jordi Tossas y contó con el apoyo de la Secretaría de la AEGM.

El profesorado fue del más alto nivel, contando con Óscar Cadiach, Fernando Garrido, Juan Carlos Gómez, Manolo Avellanas y José Luis Molinos. Como estrella invitada, contratamos al profesor de la ENSAQ y conocido esquiador extremo y expedicionario profesional Anselme Baud, Guía de Alta Montaña francés. Fue un esfuerzo económico importante el

traerlo con nosotros, pero dejó buena impresión entre los guías.

Seguiremos el año que viene con más reciclajes.

Jordi Tossas Robert

Guía de Alta Montaña UIAGM
Comisión Técnica UIAGM

JORNADAS DE TURISMO DE MONTAÑA EN CANGAS DE ONÍS

Las Jornadas de Turismo de Montaña celebradas en Cangas de Onís en diciembre de 2002 tuvieron una buena aceptación por parte del público, desarrollándose en un buen clima, principalmente porque no había nadie que representara al Parque Nacional, ya que las relaciones con el ayuntamiento de esa localidad no son muy buenas, y hubo varias ponencias que hubiesen comprometido mucho a una supuesta representación, ya que el Parque ofrece treinta rutas de montaña gratuitas y guiadas, algo que perjudica notablemente los intereses de las empresas dedicadas al turismo de montaña. El resumen de este par de días es un intento por parte de las empresas más representativas del sector turismo en general, de intentar recuperar la seña de identidad que antes caracterizaba a Cangas de Onís que hasta hace muy poco tiempo era

la montaña, habiendo sido sustituida en la actualidad por la imagen de una población inmersa en recorridos en piragua por el río Sella, rutas en quads, paseos a caballo y otras actividades de aire libre y menos de montaña. Nos parece interesante fomentar este tipo de reuniones y jornadas que crean sensibilidad en las zonas donde se hacen.

Francisco José Palacios

Guía de Alta Montaña UIAGM
Comisión Técnica UIAGM

ACUERDOS REFUGIOS PICOS DE EUROPA

Se han acordado unas buenas condiciones en los refugios de Urriellu y de Vegarredonda, previa presentación del carnet de la AEGM, indistintamente de guías o de acompañantes:

URRIELLU: Si se va con clientes, sea cual fuere el número, no se paga nada, es decir, ni pernocta ni desayuno ni comida ni cena. Si no se va con clientes no se paga la pernocta.

VEGARREDONDA: Si se va con clientes, sea cual fuere el número, no se paga la pernocta. Si no se va con clientes no hay consideración alguna.

Fco. José Palacios

Guía de Alta Montaña UIAGM
Comisión Técnica UIAGM



REUNIÓN DE LA COMPAÑÍA DE GUÍAS DEL PIRINEO FRANCÉS 27-11-02

Dentro de la normalización de las relaciones con una asociación de guías vecina con la del Pirineo francés, entablamos conversaciones con el presidente de la Compañía de Guías del Pirineo, Bernard Pez.

A la primera reunión acudimos Salvador López (Presidente de la Asociación Aragonesa de Guías de Montaña) y Javier Garrido en representación de la AEGM. Fuimos cálidamente recibido en su casa de Pau y charlamos dentro de un clima de amistad y compañerismo. De allí salió la invitación para su asam-

blea anual, el 27 de enero en el Pirineo francés.

Javier Garrido acudió a la misma y explicó ante los Guías del Pirineo francés la situación de los Guías UIAGM de España y también de los problemas con el Sindicato francés. El clima fue excelente y el deseo de normalizar nuestras relaciones claro. Los Guías del Pirineo francés son los primeros que quieren tener buenas relaciones con nosotros, ya que trabajan mucho en la vertiente sur y no consideran correcta la intervención de Francia ante la UIAGM.

Se aprobó el que un representante de los Guías españoles fuera invitado de forma habitual a las asambleas de su asociación.



REUNIÓN SINDICATO NACIONAL DE GUÍAS DE FRANCIA 14-01-03

Todos estáis informados de los problemas que tenemos con Francia en el seno de la UIAGM. Basándose, especialmente, en un informe elaborado por el observador Bruno Sourzac, que estuvo en diciembre de 2001 en el curso de Técnico Deportivo Grado Medio en Alta Montaña y que fue muy desfavorable: Francia no quiere reconocer la titulación española. Si bien de momento no se ha oficializado el problema, está latente.

Hemos mantenido tres reuniones con el Sindicato francés y su representante ante la UIAGM (Claude Rey) para analizar el problema. El día 14 de enero se desplazarán a Chambéry Juan Carlos Gómez (nuestro Presidente) y Javier Garrido (Coordinador de la Comisión Técnica) para hablar con Bruno Pellicier (Presidente del Sindicato francés) y Clau-

de Rey (Vicepresidente de la UIAGM). Nosotros queremos que el problema se solucione y que la UIAGM supervise, si lo cree necesario, los cursos de nueva formación en cuanto se inicien, pero no podemos permitir que Francia, de forma reiterada, cuestione a los guías españoles sin conocer la historia de nuestros cursos y nuestro nivel actual, sobradamente demostrado y que tiene el perfil

UIAGM. Francia está abierta a un primer reconocimiento de los Guías de Alta Montaña UIAGM ya titulados (70 en todo el Estado español) y observar el inicio de la formación reglada para analizar su nivel y posteriormente reconocer el título ya de forma abierta. Os mantendremos informados.

Javier Garrido Velasco

Guía de Alta Montaña UIAGM

Comisión Técnica AEGM



COMISIÓN EUROPEA DE GUÍAS ACOMPAÑANTES DE MONTAÑA 2002

Los días 10, 11 y 12 de octubre se celebró en Bruselas, en la delegación Europea de la región Rhone-Alpes, la reunión de la C.E.A.M. del año 2002.

La razón para hacer la reunión de este año en dicha localidad ha sido conseguir información de los funcionarios europeos de la dirección para el desarrollo de las regiones, con el objeto de gestionar la posibilidad de utilizar fondos comunitarios para nuestro desarrollo.

Durante la mañana del jueves día 10 fueron llegando los diferentes miembros de la C.E.A.M. y se explicaron, por Claude MOLINER, coordinador de la reunión, en rasgos generales, las diferentes reuniones que tendrían lugar por la tarde con los funcionarios europeos M. Ronald-Hall, director del gabinete adjunto de Michael Barnier

en la Comisión del Desarrollo para las Regiones, Philippe Kaprielian y Moray Gilland, administrativos.

Las reuniones fueron muy provechosas en cuanto a que se clarificaron las fórmulas para acceder a los fondos comunitarios a través del Desarrollo para las Regiones, y se aportaron sugerencias por parte de los funcionarios.

El viernes día 11 celebramos, a lo largo de todo el día, la reunión de la C.E.A.M., en la que se estableció el programa al que nos interesaba más presentar nuestro proyecto. Una vez decidido el programa se elaboraron los objetivos del proyecto para su posterior ejecución.

Se decidió presentar el proyecto de la C.E.A.M. al programa **INTERREG III B l'Espace Alpin.**

Se acordó encargar al Sr. Marco Pe-

rucca, director del SNAM francés, la elaboración del proyecto.

Una vez elaborado y antes de ser entregado se nos remitirá a todos los participantes para que se hagan todas las aportaciones que sean oportunas.

Calculamos que para la próxima reunión de la C.E.A.M., en otoño del 2003, podríamos tener una primera respuesta al proyecto.

El sábado día 12, por la mañana, fue una jornada de trámite en la que se elaboraron los documentos, se firmaron y se entregaron a todos los asistentes.

Se ha de agradecer la atención recibida por parte de la delegación europea de la región Rhone Alpes y por parte de la Union Professionnelle des Metiers de la Montagne de Bélgica.

Objetivos de la Comisión

- Facilitar la libre circulación de profesionales
- Asegurar: La gestión patrimonial.
- La seguridad del consumidor.
- Desarrollo económico de zonas deprimidas de montaña.
- Intercambio de experiencias para un mejor servicio.
- Promoción y comunicación como herramienta para el desarrollo.
- Formación técnica base y continuada.
- Desarrollo de la actividad turística en el medio de montaña frágil.
- Realidad jurídico-administrativa de cada país para conseguir el primer punto.

Emilio Llorente

Guía Acompañante de Montaña
Jd AEGM



Desde la Comisión Técnica de Barrancos seguimos trabajando en tres puntos principalmente:

1. Conseguir crear un grupo de trabajo para trabajar y cooperar con el centro de formación en lo referente a los desarrollos curriculares y los niveles de formación.

2. Terminar de formalizar la comisión europea de Guías de Barrancos que se trata de formar desde hace ya más de tres años y que agruparía a los Guías de barrancos de toda Europa.

3. Crear la imagen corporativa del guía de barrancos como elemento distintivo de su figura profesional.

Este año ha sido un año de continuación de la labor de la comisión esperando que en el 2003 consigamos darle forma.

Pablo de la Varga
Guía de Barrancos
JD AEGM



espacio acción

centro de formación y entrenamiento

La montaña en la ciudad o una nueva forma de entrenarse
Un concepto de instalación único en España

En el año 2002, Año Internacional de las Montañas, espacio acción ha puesto en funcionamiento en Madrid un **centro de formación y entrenamiento especializado en escalada y deportes de montaña**. Una instalación de este tipo ya existía en algunas grandes capitales extranjeras (Nueva York, Los Ángeles, París o Zürich). Por otra parte, en las grandes capitales españolas, como Madrid, resultan más que evidentes las carencias en lo relativo a instalaciones


deportivas especializadas en este tipo de deportes.

Pero lo más novedoso de este singular proyecto deportivo empresarial no reside en que el Centro disponga del rocódromo cubierto más grande de España, con áreas independientes y tematizadas para todos los niveles y edades. Tampoco porque disponga de un completísimo gimnasio especializado como complemento a los entrenamientos sobre las paredes o aulas, sala de conferencias, gabinete de fisioterapia, etc. Ni siquiera el hecho de que haya sido una iniciativa cien por cien privada (aspecto éste altamente valorable por otra parte), constituye la principal innovación.

Lo más importante de todo es el concepto de gestión deportiva y servicio continuo que se ofrece al cliente desde estas atractivas instalaciones. Traer a la ciudad las prácticas deportivas montaÑeÑas no es tarea nada fácil, y mucho menos ser capaz de organizarlas desde un marco de gestión deportiva profesional.

Detrás de este ambicioso proyecto que ya es una realidad está la empresa **Espacio Acción**, fundada en 1994 por cuatro de nuestros asociados, todos ellos guías UIAGM: José Luis Antón, Joaquín Colorado, Máximo Murcia y Paco Murcia.

Para los que ya son aficionados a los deportes de montaña, el Centro de Formación y Entrenamiento constituye sin lugar a dudas lo que necesitaban desde hacía mucho tiempo y nadie les ofrecía: una oportunidad única para practicar la actividad física de apoyo para el **rendimiento y, sobre todo, de la seguridad en el medio natural,**



no solamente escalada sino también alpinismo, esquí, trekking, barrancos, expediciones, etc.

Pero el abanico de posibilidades es mucho más amplio: las personas no vinculadas con las disciplinas montaÑeras, pero sí con la práctica físico-deportiva en general en el medio urbano, han encontrado su nueva forma de entrenar. No en vano, desde hace pocos años, la escalada urbana viene experimentando un gran auge como fenómeno que atrae a un creciente número de practicantes no vinculados directamente con la montaña y que desean hacer algo nuevo en los gimnasios como actividad deportiva para mejorar su condición física. Aquí es entonces donde tenemos que cambiar los viejos esquemas, porque ya no estamos hablando de una sufrida y arriesgada forma de vivir la montaña, como dicen los tópicos, sino muy al contrario, de una nueva forma de entrenar en gimnasio, atractiva, gratificante y absolutamente accesible para todos los públicos. Fuerza, resistencia, flexibilidad, coordinación, habilidades psico-motrices, concentración, seguridad, etc., son cualidades que a todos nos gustaría desarrollar, y que gracias a la escalada y disciplinas asociadas ya tenemos la oportunidad de conseguirlo en el Centro de Formación y Entrenamiento de Espacio Acción.

Y por si esto fuera poco, sus instalaciones también están diseñadas para impartir formación continua a profesionales del rescate urbano y la protección civil, preparación para oposiciones a bombero, seguridad laboral en medios verticales, actividades extraescolares, etc.

La ubicación del nuevo Centro de Formación y Entrenamiento Espacio

Acción es otro de sus puntos fuertes. Se ha levantado en pleno centro de la capital (semiesquina a la calle Alcalá), junto a la M-30, y a escasos metros del metro de El Carmen y varias líneas de autobuses.

Marcelino Álvarez, 6 (semiesquina a Alcalá, metro El Carmen). 28017 Madrid
Teléfonos 913267292 y 913267147.

Horario: Lunes a viernes, de 10.30 a 22.00 horas (fines de semana o festivos según mes, consultar)

Descripción por plantas del Centro Espacio Acción

Planta baja: Recepción, librería y exposición de material.

Área de descanso. Cuarto de aseo doble.

Área infantil. 1.º Rocódromo (6 a 12 m de altura) - 2.º Rocódromo (15 m) - Primera zona de boulder - Gabinete de masaje y fisioterapia.

Planta 1.ª: Vestuarios masculino y femenino.

Lavabos, aseos, duchas y dos saunas.

Planta 2.ª: Gimnasio especializado.

3.º Rocódromo (gran sala de escalada sin cuerda).

Área de prácticas verticales.

Planta 3.ª: Sala polivalente, para cursos y actividades complementarias, disponible también como gran sala de conferencias con capacidad para 150 personas.

Planta 4.ª: Aula para sesiones teóricas o pequeña sala de conferencias (capacidad 30 personas).

Administración y oficinas.

Planta 5.ª: Azotea-solarium.

CUATRO MÉTODOS DE USO SENCILLO PARA LA PREVENCIÓN DEL RIESGO DE AVALANCHAS Resumen

Os presentamos un resumen de cuatro métodos de evaluación y decisión para profesionales y amateurs en el trabajo de esquí de montaña. Todos se basan en el método 3x3 de Werner Munter.


En el marco alpino, hay una gran competitividad por patentar nuevos métodos; esto es positivo, aunque algunos se repiten un poco. Aquí hemos traducido lo que se habló en la CT de Davos, en Suiza, y, sobretudo, os facilitamos las direcciones web para que toméis más información y podáis pedir las cartas o métodos, aunque la mayoría están en alemán. Perdonad las traducciones, que no son muy exactas, pero están hechas con la mejor intención. Lo más importante es tener direcciones para conseguir más información.

Es interesante el concepto global que se le da al tema de las avalanchas, no mirando sólo la nieve en un pedazo y de forma aislada, sino atendiendo a todos los factores implicados, especialmente si se trata de un grupo amateur o profesional.

Esperamos que sean de vuestro interés.

SNOWCARD (Deutsche Alpenverien Martin Engler Bergführer)

Se trata de un método adaptado al amateur más que al profesional, pero interesante de conocer. Tenéis al final la página web donde podéis tener más información e incluso pedirla, aunque no está traducida al español, sólo está



en alemán. Físicamente es una tarjeta de cartón en colores, dura y plastificada, con un péndulo para poder medir la inclinación. Dependiendo de la inclinación, la tarjeta nos da un grado determinado de probabilidad de la avalancha basándose también en la escala europea de riesgo de avalanchas. Este es un método que profundiza en la toma de decisiones.


Plantea las siguientes restricciones:

| Nivel escala | Límite de pendiente |
|--------------|---------------------|
| 1 | Sin límite |
| 2 | Hasta 39° |
| 3 | Hasta 34° |
| 4 | Hasta 30° |
| 5 | Prohibido |

La carta, llamativa y de fácil comprensión, presenta una doble visión para pendiente de exposición favorable y desfavorable.

Un péndulo nos da la inclinación y con ello, en la parte de atrás, interpretamos el riesgo. Primero leeremos el parte de avalanchas. De acuerdo al parte, tendremos que observar mayor o menos parte de la pendiente.

Además, veremos el color que nos da la inclinación y la exposición y decidiremos.



Realmente, podemos decir que dentro de la Snowcard está el método 3x3 y el de reducción de riesgos.

Atención: realmente, el test nos da la zona de iniciación de la avalancha, no la zona a donde puede llegar la avalancha.

Debemos estar atentos igualmente a los factores siguientes:

- Nevada.
- Viento.
- Temperatura.

Para más información:

www.av-snowcard.de

NIVO TEST de Robert Bolognesi

Se trata de otro método no para profesionales que puede ayudar al amateur a tomar decisiones. El formato es cómodo y muy fácil de utilizar. Se trata de una tarjeta de cartón duro también con dos caras. La primera cara tiene 25 preguntas, en referencia a los factores tradicionales de nieve, terreno, grupo... Las preguntas nos dan unas puntuaciones que vamos sumando. Al final nos da una puntuación en la que se basará el diagnóstico.

Por detrás nos da el diagnóstico y sus explicaciones. El diagnóstico lo da con una cara y una sonrisa, una cara neutra o una cara con tristeza. No es diagnóstico para una pendiente sino para un itinerario. Al final, deriva en un sistema Stop or Go.

Robert propone un sistema basado en tres preguntas generales:

Salida OK? Por el boletín de avalanchas.

Itinerario OK? Nivotest.

Pendiente OK? Perfiles de nieve.

Puede ser una ayuda para el debutante para aprender y decidir.

También para el experimentado amateur para aprender y decidir teniendo otra ayuda.

Para el profesional puede ser útil para enseñar, evaluar y comparar.

- 1.º Boletín Decisión
- 2.º Nivotest

Para más información podemos pedir el libro del Nivo Test.

STOP OR GO de Eric Gutschell

Es un estrategia de decisión resumida en una pequeña tarjeta. No está traducida al español, sólo está en inglés o en alemán. En realidad incluye varios de los otros métodos descritos, especialmente el 3x3 de Werner Munter, en el que se basan todos.

Estrategia: Planear la subida y la bajada. Sobre un mismo mapa, dependiendo del riesgo establecido por el parte de avalanchas, se va eligiendo un itinerario u otro. Entre los 35° y 45° de inclinación de una pendiente está el 70 % de las avalanchas. Se usa también en conjunción con la Nivo Card.

El esquema general es el siguiente:

Primer chequeo

Con el mapa vemos las inclinaciones y el riego y así decidimos el itinerario, comparándolo con el parte de avalanchas:

1. **Débil:** Todo OK.
2. **Limitado:** Renunciar por encima de 40°.
3. **Marcado:** Renunciar por encima de 35°.
4. **Fuerte:** Renunciar por encima de 30°.
5. **Muy fuerte:** No salir.

Segundo chequeo

Calidad de la nieve y necesidad de visión y radio de giro en el ascenso (huella de subida) o también en el descenso.

Podemos basarnos en esta preguntas:

- ¿Nieve nueva?
- ¿Placas de viento?
- ¿Avalanchas recientes?
- ¿Humedad?

¿Ruidos huecos al foquear?

Saco una pregunta clara:

¿Peligroso para mí?

STOP: Cambiar de estrategia, itinerario o regresar.

Si no es peligroso:

GO

Planeamiento estándar:

PLANEAR

Meteo: Visibilidad, temperatura y viento.

Boletín de avalanchas.

Mapa: Pendiente, exposición y particularidades del terreno.

Participantes: Tamaño del grupo y conocimientos.

Equipamiento de socorro: VS, pala, sonda, etc.

SUBIDA

VS chequeo

Distancia de seguridad (+ de 10 metros a partir de 30°)

Elegir la huella adecuada

BAJADA

Bajada no es igual a la subida.

Separación de más de 30 metros.

Bajada individual a partir de 35°.

Indicaciones claras al grupo.

En SUBIDA Y BAJADA

Orientación: mapa y terreno.
 Permanecer juntos: Ritmo y velocidad del grupo, adecuada a la situación.
 Más información:
 Pedir el vídeo a Michael Larcher
 Telef. de Austria 0512/59547-34-23.
 globetrek@alpenverein.at

MÉTODO DE REDUCCIÓN PARA PROFESIONALES DE PETER GAYER

Peter Gayer es el presidente de la UIAGM. Alemán, es un Guía profesional que conoce perfectamente el trabajo del Guía y es eminentemente práctico.

En este pequeño artículo de Peter no habla tanto de los métodos sino del concepto de "Gestión del Riesgo"; el guía no puede garantizar la seguridad, sí gestionar el riesgo, pero siempre habrá un riesgo residual; el guía debe poder hacer un "parte de avalanchas" sobre el terreno; los métodos antes planteados son para el amateur, no para el profesional, pero hay que conocerlos.

Como decía su padre:

«Evita siempre la nieve polvo, sólo haz esquí de montaña en primavera las noches que haya helado y estate en el refugio antes del mediodía, si te encuentras ante una pendiente suave y una fuerte, elige la suave».

Así nunca hay problemas de avalanchas, pero no podríamos trabajar. Entre el riesgo (considerando el 2 como máximo) hay un margen donde el profesional debe

decidir. El profesional puede pasar el riesgo 1 sin llegar nunca al riesgo 2.

Si no tenemos el boletín de avalanchas, debemos hacerlo nosotros mismos:

- Cantidad de nieve caída.
- Puntos críticos en la pendiente.
- Superficie de la nieve.

Si hay peligro fuerte es visible por:

- Avalanchas.
- El típico boom que se oye al hacer la progresión con los esquís de montaña (ruidos huecos).
- Perfil de nieve.

Siempre va a quedar un riesgo residual que no se podrá quitar y que nosotros valoraremos para decidir si es aceptable o no.

El **Stop or Go** tradicional es muy restrictivo para los guías; es, igual que los otros métodos vistos antes, para los amateurs. Las cinco preguntas del método las debe interpretar el Guía:

- ¿Nieve nueva?
- ¿Placas de viento?
- ¿Avalanchas?
- ¿Ruidos al avanzar?
- ¿Humedad?

En realidad, el método Stop or Go está dentro del de reducción del riesgo y 3x3. Werner nos apuntó una idea interesante: «Anota en tu cuaderno personal todo lo que haces: tomo la temperatura, reviso la nieve, miro el viento, etc., por si hay un accidente, puede servir al juez».

Más información:

pete4r.geyer@bergfuehrer.com
 vdb@bergfuehrer.com

Traducido por **Javier Garrido Velasco**



MIEMBRO
 DE LA UNION INTERNACIONAL
 DE ASOCIACIONES
 DE GUIAS DE MONTAÑA

MIEMBRO
 DE LA PLATAFORMA EUROPEA
 DE GUIAS ACOMPAÑANTES
 DE MONTAÑA

